

# GEOGRAFÍA POLÍTICA DE COLOMBIA

Carlos Dávila

**EJE 3**

Pongamos en práctica


Introducción . . . . .	3
Algunos elementos para entender las disputas fronterizas y los conflictos por la soberanía . . . . .	4
Una mirada al análisis de los elementos geopolíticos en Colombia . . . . .	7
La convergencia de factores y el panorama actual . . . . .	12
Bibliografía . . . . .	16

¿Qué elementos proporciona la geografía política para entender las relaciones político-espaciales en la sociedad?

Algunos análisis y reflexiones sobre la relación existente entre la geografía de Colombia y la construcción de nación dan cuenta de los problemas que se desprenden de esa relación. En Colombia es tan evidente la existencia de estas dificultades, que existe la idea generalizada de que el país siempre ha sido más amplio y más grande que aquello que ha sido controlado por las instituciones públicas. Es debido a estas dificultades que la geografía política nos permite en buena medida comprender cómo se organizan y relacionan los seres humanos y las sociedades en los diferentes contextos y lugares. Así entonces, hablamos de territorios que están ligados cultural, tradicional, ambiental, económica y políticamente a los individuos y las sociedades. En este sentido, la geopolítica también brinda herramientas para comprender cuáles son los intereses o los propósitos de las personas en los diferentes contextos específicos.

Si se analizan los conflictos territoriales (ya sea en una escala interestatal o en una escala local o nacional) resulta necesario, por lo menos, intentar comprender algunas de las relaciones que los seres humanos desarrollan con su entorno y las diferentes influencias que regulan el comportamiento y los fenómenos mismos. De manera que en el análisis de los fenómenos sociales que se hace en clave de territorio y geografía, se pueden encontrar respuestas sustantivas a los cuestionamientos sociales y políticos que atañen a las naciones y al mundo en general. Los elementos que brinda la geopolítica permiten comprender de una manera más profunda y completa las relaciones e influencias que los seres humanos y sociedades tienen con el medio ambiente.

Algunos elementos para  
entender las disputas  
fronterizas y los conflictos  
por la soberanía



En un análisis que da cuenta de los elementos históricos, políticos e ideológicos propios de los conflictos fronterizos en América Latina durante la segunda mitad del siglo XX, Cairo y Louis (2014) analizan cómo Latinoamérica fue un epicentro de diferentes conflictos entre países debido principalmente a causas geopolíticas ligadas a la confrontación de las potencias mundiales como EE. UU. y URSS. En este periodo conocido como la Guerra Fría, los conflictos ideológicos y la intervención política y militar de las potencias propició fenómenos y transformaciones al interior de las naciones; conflictos como la dictadura de Pinochet en Chile, la crisis de los misiles en Cuba, el plan Lasso en Colombia, entre otros ejemplos, son muestra de cómo estas potencias intervinieron en los asuntos de algunos países latinoamericanos y fomentaron conflictos políticos, militares y sociales.

Sin embargo, aunque en América Latina hubo conflictos territoriales por la soberanía fronteriza entre países, también el contexto geopolítico, histórico e ideológico mundial propició la existencia y el surgimiento de movimientos sociales y políticos como también de grupos indígenas con demandas e intereses que hacían tambalear la legitimidad de los ordenamientos institucionales del Estado.



### Instrucción

Para profundizar en el tema se le invita a revisar la nube de palabras que encontrará en los recursos de aprendizaje.

Justamente esto último se puede explicar volviendo al pasado y buscando entender que también existió una similitud en los procesos históricos que marcaron a Colombia y América Latina en la colonización, ocupación y organización del Estado y sus instituciones. Por lo tanto, se puede ver que la independencia de las colonias (marcada por cuestiones geopolíticas) trajo consigo procesos problemáticos de ordenamiento institucional. Según Cairo y Louis (2014)



Los Estados nación que crearon los criollos en América tuvieron su origen en diversas entidades político-administrativas coloniales. Entonces, como es lógico deducir, intentaron ajustar el trazado de sus fronteras al de los límites coloniales. Pero diversas circunstancias se oponían a estos diseños: la imprecisión del trazado en las zonas del interior [...] o la escasa población de estas regiones que, además, generalmente no se identificaba con el proyecto estatal criollo (p. 62).



## Video

Revise la siguiente videocápsula para profundizar en este tema.

Cambios en la Geopolítica:

<https://www.youtube.com/watch?v=OIBgm-prWxE>

Lo anterior resultó ser un proceso de la organización territorial vista en clave de los intereses metropolitanos. Es decir que los fundamentos de la construcción y formación territorial carecían de precisión y legitimación frente a la población y a los demás países, esto debido a las contradicciones y los límites que había frente al ejercicio de la soberanía territorial. Al existir un desarrollo histórico territorial principalmente en las grandes ciudades y no en las regiones, se fue intensificando la carencia institucional y de legitimidad debido a los diferentes intereses y grupos parainstitucionales que dominaban muchas de ellas. En efecto esta relación centro-periferia fue nutrida por las dinámicas centralistas, presidencialistas y clientelistas que históricamente marcaron la política nacional. Aquí es importante preguntarse ¿cómo la ausencia institucional afecta el desarrollo del país?

De la misma manera, la geopolítica permite comprender los conflictos que surgieron antes y después de la Primera Guerra Mundial que se dieron por disputas de fronteras. Los Estados y los intereses específicos generaron grandes conflictos que según Cairo y Louis (2014) solamente pudieron y pueden ser prevenidos gracias a la existencia y mediación de tribunales internacionales de justicia que quizá resuelvan las disputas por medio pacíficos. En este sentido, la geopolítica además de ser un factor de comprensión de las situaciones y fenómenos, se presenta como un elemento de investigación y análisis de datos en las exploraciones geográficas que pueden ser decisivas al momento de dictar sentencias judiciales fronterizas.

Aunque en la actualidad la globalización y el sistema económico mundial logran reducir y transformar el papel de las fronteras y de la soberanía, sigue siendo muy importante comprender las relaciones de poder político existentes dentro de las fronteras nacionales, dado que ello permite entender parte de los conflictos activos que están nutridos por modelos o imaginarios territoriales a los que aspiran los Estados sin que por ello se ajusten a las realidades territoriales, domésticas y exteriores.

Actualmente las fronteras funcionan como elementos de control territorial y estatal que permiten configurar el orden geopolítico moderno. Sin embargo, aunque la globalización pareciera remplazar o eliminar las fronteras, además de los procesos sociales y políticos de los países, resulta curioso que también ha fortalecido y visibilizado los límites y las identidades colectivas, soberanas y nacionales. Frente a la permeación e imposición cultural propia de la globalización, muchas comunidades y grupos de personas buscan hacer frente al desarraigo que elimina las tradiciones culturales, la lengua y las formas de organización social y relación con el territorio de los otros. Hablamos de comunidades (afro, indígenas y hasta mestizas) que sufren el choque de la globalización cultural y que han luchado para evitar perder sus cosmovisiones y legados culturales, ancestrales y territoriales.

## Una mirada al análisis de los elementos geopolíticos en Colombia

Desde una perspectiva local e intentando dar cuenta de las herramientas que brinda la geografía política, se puede analizar el contexto del conflicto colombiano a la luz de las dinámicas espaciales y geográficas que resultan determinantes. Colombia es un escenario para aplicar diferentes análisis geopolíticos que pueden dar información y hallazgos para comprender las realidades y los fenómenos sociales. Así entonces, la interrelación de factores y acontecimientos culturales, históricos, étnicos, sociales, económicos, naturales y hasta violentos, hacen de Colombia un país que debe ser analizado de manera rigurosa y profunda para evitar malas interpretaciones, peores intervenciones y nuevas problemáticas.

Para entender las lógicas geopolíticas locales y las relaciones de poder que históricamente han condicionado y transformado los tejidos sociales de Colombia, se puede realizar un recuento histórico de corte geopolítico de diferentes fenómenos que han configurado la realidad nacional. Por lo tanto, se podría decir que la geografía nacional que ha estado históricamente fragmentada, se asemeja a lo que Serje (2005) llamaría un rompecabezas en el cual diferentes grupos armados, población y fuerza pública históricamente han sido protagonistas de un conflicto por el control territorial. En este punto es indispensable pensar ¿de qué forma el control del territorio favorece al conflicto armado?

No es novedad que aún hoy las dificultades del Estado para hacer presencia en los territorios y las regiones periféricas siga siendo uno de los principales problemas que tiene el país. Sin embargo, tampoco es una novedad que las dinámicas de “colonización moderna” del Estado se enfrentan a diferentes dificultades de carácter estructural, económicas, culturales, sociales, políticas y geográficas. Las condiciones naturales, climáticas y topográficas también dificultaron el ejercicio del Estado para consolidar la soberanía y el control sobre el territorio nacional. En palabras de Salas (2015)

”

Las lógicas territoriales y las relaciones de poder de los actores armados en Colombia están determinadas por el valor geoestratégico de los territorios, y se manifiestan a través de acciones armadas y militares, de coacción armada, de diversas formas de violencia en contra de los civiles (violaciones humanitarias) y a través de la búsqueda del control del poder local. Estas lógicas han cambiado en razón de las circunstancias históricas, sociales y económicas del país (p. 158).

De manera que, en lo atinente a las lógicas de asentamiento, apropiación y relación territorial de los grupos y los seres humanos, estas obedecen a dinámicas cambiantes propias de los diferentes fenómenos y conflictos sociales. Si se analiza la configuración y desplazamiento de los grupos armados y de los cultivos ilícitos en Colombia, resulta evidente que se han transformado debido a las geoestrategias políticas y militares.

”

Las lógicas territoriales y las relaciones de poder en el espacio de los actores del conflicto armado no son las mismas en el tiempo y lugar. Estas han cambiado en razón de las circunstancias históricas, sociales y económicas del país, como también de los hechos mundiales registrados (Salas, 2015, p. 158).

Después de la caída del muro de Berlín y de la URSS, el capitalismo, por medio del desarrollo de la globalización y el libre mercado, empieza a regular gran parte de las lógicas económicas y políticas a escala global. De la mano de estas transformaciones políticas, las dinámicas propias del narcotráfico y su relación con el conflicto y los grupos armados hicieron que cada vez se intensificará más la guerra en Colombia.

Aunque para la década de los 70 en el país los cultivos ilegales se ceñían mayoritariamente a la producción y exportación de marihuana, en la década de los 80 la inserción y auge de la producción de cocaína intensificó y nutrió financieramente a los grupos ilegales. Hay diferentes razones por las cuales Colombia en los años 90 pasó a ser el mayor productor de coca del mundo: por un lado, debido a la reducción, erradicación y luchas contra el narcotráfico en Bolivia; por otro lado, debido a que en Colombia empiezan a surgir un sinnúmero de microcarteles que reprodujeron con éxito una tendencia cultural, económica y ética de dinero fácil.



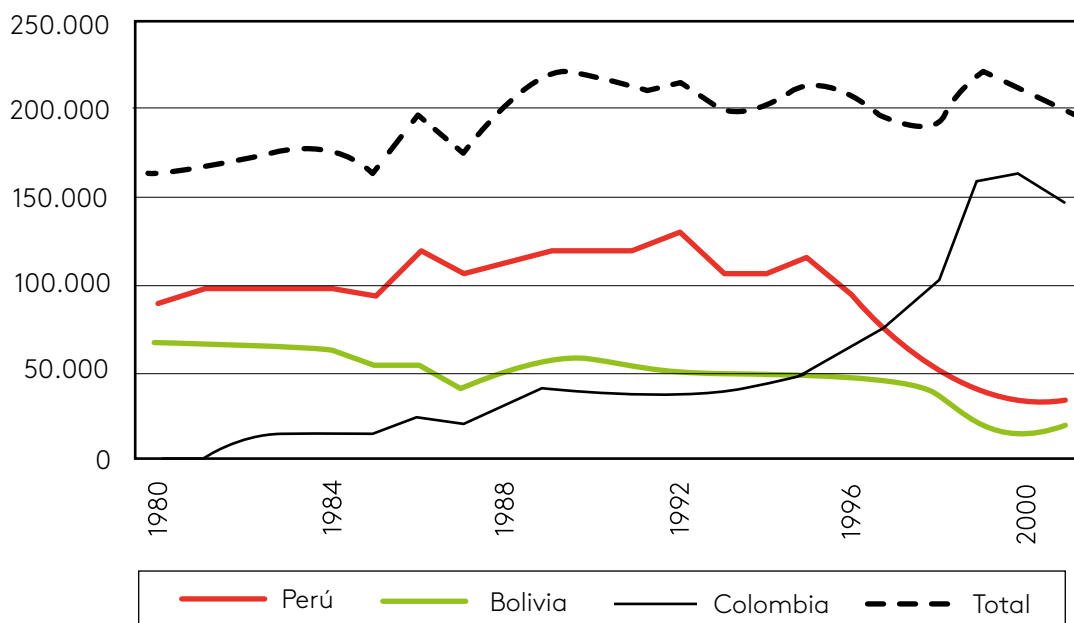


Figura 1.  
Fuente: (Arce y Reales, 2006)

Para entender un poco estas relaciones, podríamos dar cuenta de cómo la intensidad del conflicto armado aumenta proporcionalmente en la medida en que aumenta el número de hectáreas de coca sembrada en territorio colombiano. Estas cifras y datos históricos son elementos que contribuyen a comprender la correlación existente entre las dinámicas de los fenómenos que acontecen en los territorios y comunidades.



### Instrucción

A continuación, lo invitamos a realizar el control de lectura para profundizar en el análisis que hace la geografía política del conflicto colombiano y sus formas de financiación.



### Lectura recomendada

*Dimensiones políticas y económicas del conflicto armado en Colombia: anotaciones teóricas y empíricas* (pp.19-24)

Alexandra Guáqueta

Otro factor que resultó determinante fue la descentralización política y fiscal en Colombia que llegó de la mano de los procesos de apertura económica y de la creación de la Constitución política de 1991. En esta primera década de los años 90 los actores del conflicto armado vieron en el poder local y regional la posibilidad de financiar sus propósitos. Es así como lograron fortalecer sus asentamientos y poderío en diferentes escenarios geográficos del territorio nacional. Siguiendo con este argumento, existen estudios econométricos y geopolíticos que analizan la presencia significativa y en constante aumento de los grupos armados en relación con los procesos de descentralización. Lo anterior ocurrió debido a que estos grupos irregulares lograron fuentes de financiación que permitieron su despliegue territorial debido a la carencia institucional y la falta de justicia ejecutiva.

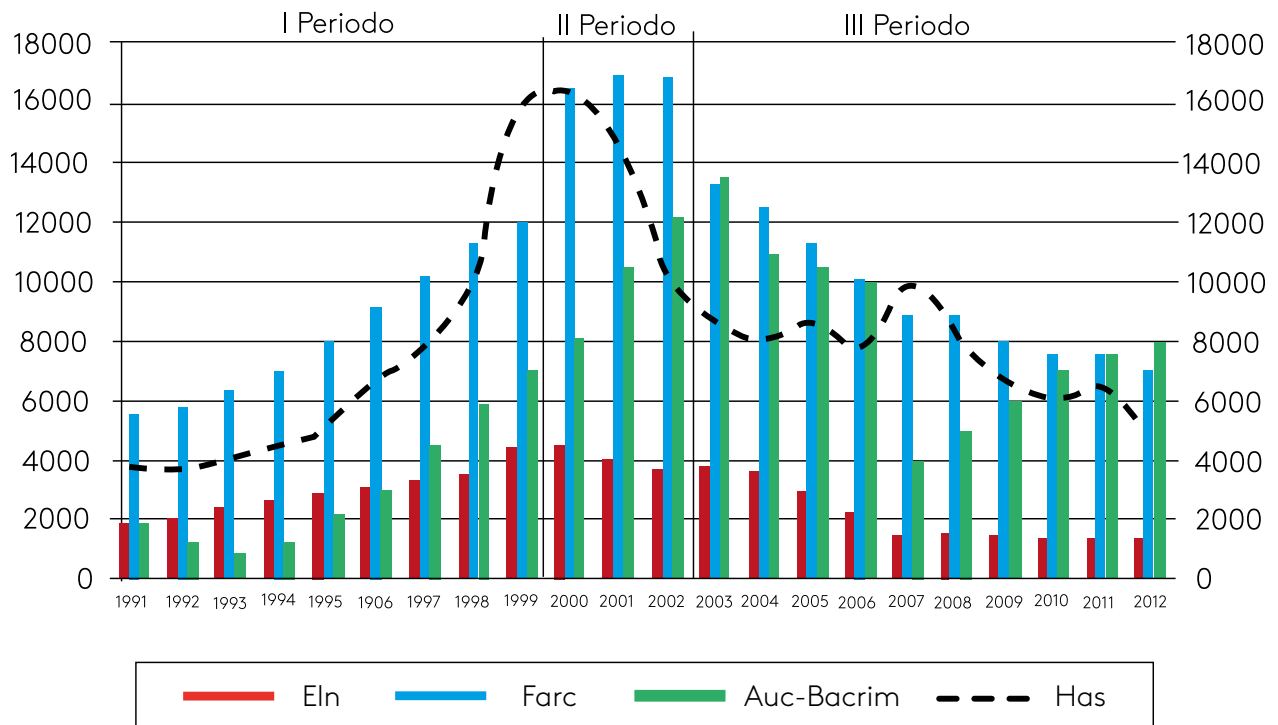


Figura 2.  
Fuente: (Salas, 2015)

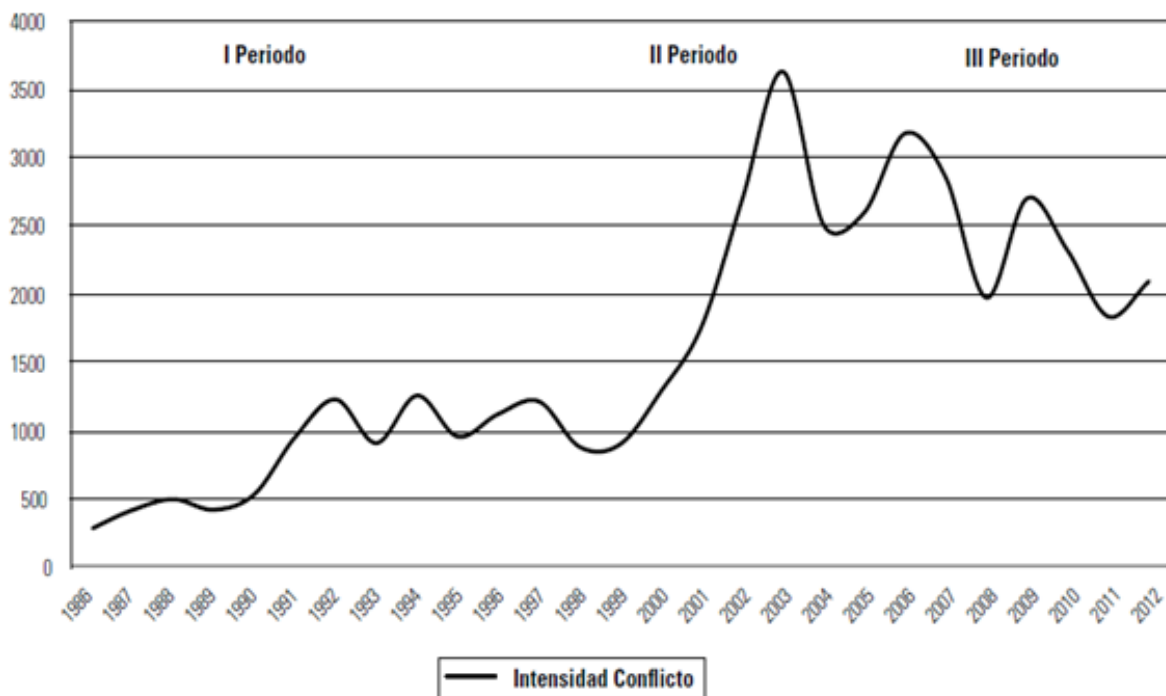


Figura 3.  
Fuente: (Salas, 2015)

Así las cosas, se puede ver de qué forma la geopolítica contiene herramientas e instrumentos que se nutren de diferentes disciplinas tales como la economía, la política, la historia, la geografía, la sociología, la biología, la psicológica, entre muchas otras. Lo anterior permite comprender de manera más profunda y completa que las lógicas de asentamiento, apropiación y relación territorial de los grupos y los seres humanos obedecen a dinámicas cambiantes de los diferentes fenómenos y conflictos sociales.

Si se analiza la configuración y desplazamiento de los grupos armados y, a su vez, de los cultivos ilícitos en Colombia, resulta casi que evidente que se han transformado debido a las geoestrategias políticas y militares. Acontecimientos como el intento fallido de consolidar la paz de Andrés Pastrana o la lucha intestina del Gobierno de Álvaro Uribe en contra de los grupos guerrilleros, son dos ejemplos concretos de acontecimientos que reformularon sustancialmente el escenario nacional.



### Instrucción

Como parte de su aprendizaje, los invito a revisar el videorresumen.

## La convergencia de factores y el panorama actual

Las guerras mundiales más poderosas de nuestros tiempos tal como lo afirma Serje (2006) son las guerras contra las drogas y contra el terrorismo. En Colombia estas se nutren de discursos político-económicos mundiales que tienen una influencia decisiva en la sociedad y en los grupos políticos del territorio nacional. Serje realiza un análisis geopolítico de las dinámicas de colonización moderna del Estado al analizar criterios etnográficos que permiten comprender las dinámicas históricas de ocupación, conflicto y pacificación.

Si se quisieran analizar las razones del conflicto se podría hacer énfasis en dos tipos de explicaciones que dan los teóricos del país. Por un lado, se encuentran los teóricos que acuden al análisis de unas causas objetivas y estructurales (como la desigualdad, la pobreza, el desempleo y la ausencia del Estado) que fomentan y alimentan el conflicto en gran parte del territorio nacional. Por otro lado, se encuentra otra perspectiva que acude al argumento de que los grupos armados carecen de ideología o legitimidad, puesto que buscan maximizar sus beneficios e intereses económicos y personales. El panorama anterior nos lleva a preguntarnos ¿carecen de ideología los grupos armados en Colombia?



### Lectura recomendada

Los invitamos a realizar la siguiente lectura complementaria para profundizar sobre la relación entre desarrollo económico y dependencia de recursos naturales:

*¿Condicionan los recursos naturales el crecimiento económico?* (pp. 117-120)

Marcela Sánchez Álzate

Estudios como los de Paul Collier y el Banco Mundial sobre los conflictos en los países tercermundistas y dependientes de la exportación de materias primas hacen un estudio concreto de la relación entre las dinámicas económicas y las dinámicas políticas. Resulta intuitivo para los Gobiernos combatir el terrorismo y las drogas apelando a la idea de que solo existen intereses económicos en las luchas insurgentes. Sin embargo, para muchos en las sociedades aún hay causas estructurales y negativas que fomentan los conflictos políticos y civiles.



## Lectura recomendada

Los invitamos a realizar la siguiente lectura facultativa para profundizar en las causas del conflicto armado colombiano:

*Las explicaciones del conflicto armado en Colombia*

Universidad del Rosario

Las organizaciones mundiales como el FMI, el Banco Mundial o la OCDE han asumido el rol fundamental de regular el comportamiento de las economías mundiales al implementar condicionamientos y recomendaciones determinadas para los diferentes países y controlar el desarrollo de sus políticas internas. De manera que su efecto para la geopolítica mundial implica una reducción de la autonomía de los países y a su vez un debilitamiento de las fronteras y los Estados nación.



OCDE

Organización para la Cooperación y el Desarrollo Económicos.

En relación con la influencia de las formas modernas de dominación y poder geopolítico y económico mundial, se puede afirmar con Serje (2015) que desde la Colonia se ha dado un ordenamiento de tipo zonal y las iniciativas de organización político-administrativas han estado encaminadas a garantizar la integración nacional; sin embargo, al final este es un discurso que funciona para legitimar la implantación de una economía nacional: “tras la idea de integración nacional, lo que está en juego es la expansión de la economía del mercado moderno para abarcar grupos y lugares cada vez más distantes” (Serje, 2005, p. 112).

En este sentido, la investigación de Serje (2005) muestra cómo existen grandes partes del territorio donde no hay presencia estatal y las instituciones de poder público designado no cuentan con legitimidad, lo que resulta ser un claro ejemplo de ausencia de soberanía y democracia. Esta incapacidad del Estado colombiano no permite constituir una nación sólida e integrada, convirtiéndose esto en el principal obstáculo para el desarrollo de un Estado nación soberano. De manera que es importante entender que a lo largo del territorio coexisten diferentes regiones que son autónomas e independientes y que en cada una de ellas se fueron gestando unas características culturales y económicas propias y a la vez diferentes. Por eso resulta necesario la unificación e integración nacional de estas regiones para constituir una verdadera democracia.

De acuerdo con esto, se podría plantear que quizá las dinámicas geopolíticas de la economía moderna y su efecto sobre los Gobiernos no permitió plantear en Colombia por mucho tiempo una recolonización o presencia instruccional del Estado diferente a la planteada en clave militar y extractivista. Es apenas la hipótesis de un análisis geopolítico que hoy resulta pertinente ya que no se agota ahí: detrás del reconocimiento de los diferentes fenómenos políticos, económicos y sociales en los territorios puede que existan respuestas y fórmulas para consolidar una unidad o un proyecto de nación que no se agote en la institucionalidad o la militarización.



### Visitar página

Conozca un ejemplo sobre este tema.

Toribío no es como lo pintan: <https://goo.gl/CsZFeV>

Es de igual manera fundamental reconocer de qué forma la relación sumamente importante del territorio con los seres humanos posibilita el surgimiento de procesos sociales y políticos muy valiosos. En Colombia los grupos indígenas, afro y campesinos, desde sus cosmovisiones particulares y tradiciones de relación con el territorio, han promovido formas de organización y empoderamiento territorial. Se podría hablar de la Comunidad de Paz de San José de Apartadó, las comunidades y resguardos del Cauca y muchos otros ejemplos que evidencian luchas territoriales trascendentes e históricas para el país. Haciéndole frente al conflicto y a los intereses económicos de los armados y del Estado han logrado consolidarse como actores necesarios en estas regiones. Los esfuerzos de estas organizaciones y grupos fomentaron el respeto por la dignidad y derechos humanos. Así como también lograron consolidar referentes de organización política, social, territorial y productiva con principios como la defensa de los territorios, la paz, las tradiciones, la naturaleza y un medio ambiente sano y sostenible.

En la actualidad el problema y la discusión de la agenda política nacional se relaciona con el aumento histórico de los cultivos de coca y también con el número de campesinos y regiones que trabajan en ellos. Es un reto actual para el Gobierno nacional pensar en cuáles van a ser las alternativas a los cada vez más altos índices de aumento de los cultivos ilícitos y al consecuente surgimiento de nuevos grupos criminales que se asientan en los territorios donde se realizan estos cultivos. Es justo aquí cuando la geopolítica opera como una herramienta estratégica de los Gobiernos y también de los académicos con miras a abordar estas problemáticas sociales porque ofrece elementos de análisis geográfico, ambiental, político, cultural y económico que facilitan la comprensión de la relación entre el medio y las formas de organización social y gubernamental.



## Reflexión final

A manera de conclusión, podríamos afirmar que los elementos característicos de la geografía política, ya sean en su carácter histórico, cuantitativo, cualitativo, natural, geográfico, social, político y contractual, permiten a las naciones tener un mayor reconocimiento de sus territorios. También facilitan el reconocimiento de las dinámicas tan diversas que están inmersas en todos los procesos y relaciones político-espaciales entre los individuos y sus territorios. Lo anterior facilita la intervención o desarrollo de programas o políticas acordes con las realidades territoriales. En este sentido, se habla de elementos que favorecen la construcción de naciones con mayor grado de unidad y legitimidad. También se habla de herramientas que permiten realizar análisis y proyecciones en el accionar político, económico y social. Todo esto sin olvidar que funcionan como una suerte de guía para la planificación nacional (y global) con el fin de que las relaciones entre los seres humanos y el entorno ambiental sean armónicas.

Por último, los elementos de la geopolítica posibilitan el análisis de las realidades y fenómenos históricos y globales como la colonización y el desplazamiento, condicionan el ejercicio de la soberanía nacional y de las influencias culturales y económicas que son decisivas para una nación al momento de organizar y gobernar. Por medio de estos elementos se comprenden las formas de organización y de orden tanto al interior como al exterior de los países. Además, ayudan a entender las relaciones y los intereses de las naciones frente a los recursos o escenarios, y las relaciones de poder inmersas en las dinámicas de organización y dominación en un escenario político local y global.



## Instrucción

A continuación, lo invitamos a realizar la actividad de caso modelo para profundizar en los temas de colonización y desplazamiento, esenciales en el análisis de la geografía política de Colombia.

Cairo, H., y Lois, M. (2014). Geografía política de las disputas de fronteras: cambios y continuidades en los discursos geopolíticos en América Latina (1990-2013). *Cuadernos de Geografía-Revista Colombiana de Geografía*, 23(2), pp. 45-67.

Guáqueta, A. (2002). Dimensiones políticas y económicas del conflicto armado en Colombia: anotaciones teóricas y empíricas. Recuperado de <https://revistas.uniandes.edu.co/doi/abs/10.7440/colombiaint55.2002.01>

Salas, L. (2015). Lógicas territoriales y relaciones de poder en el espacio de los actores armados: un aporte desde la geografía política al estudio de la violencia y el conflicto armado en Colombia. Recuperado de <http://www.bdigital.unal.edu.co/61861/1/47777-233837-1-PB.pdf>

Sánchez, M. (2011). ¿Condicionan los recursos naturales el crecimiento económico? *Semestre Económico*, 14 (29), pp. 117-120.

Serje, M. (2005). El revés de la Nación. Territorios salvajes, fronteras y tierras de nadie. Recuperado de <https://appsciso.uniandes.edu.co/sip/data/pdf/EI%20Reves%20de%20la%20Nacion%20final.pdf>

Serje, M. (2006). Geopolítica de la ocupación territorial de la nación en Colombia. Recuperado de <https://revistas.unal.edu.co/index.php/gestion/article/view/49674/50540>